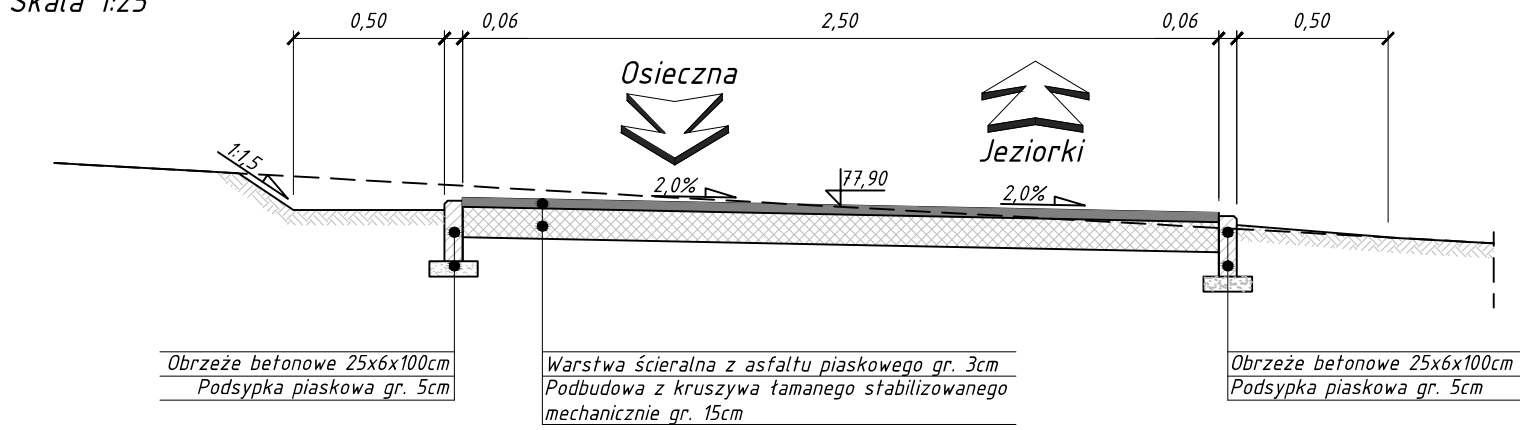
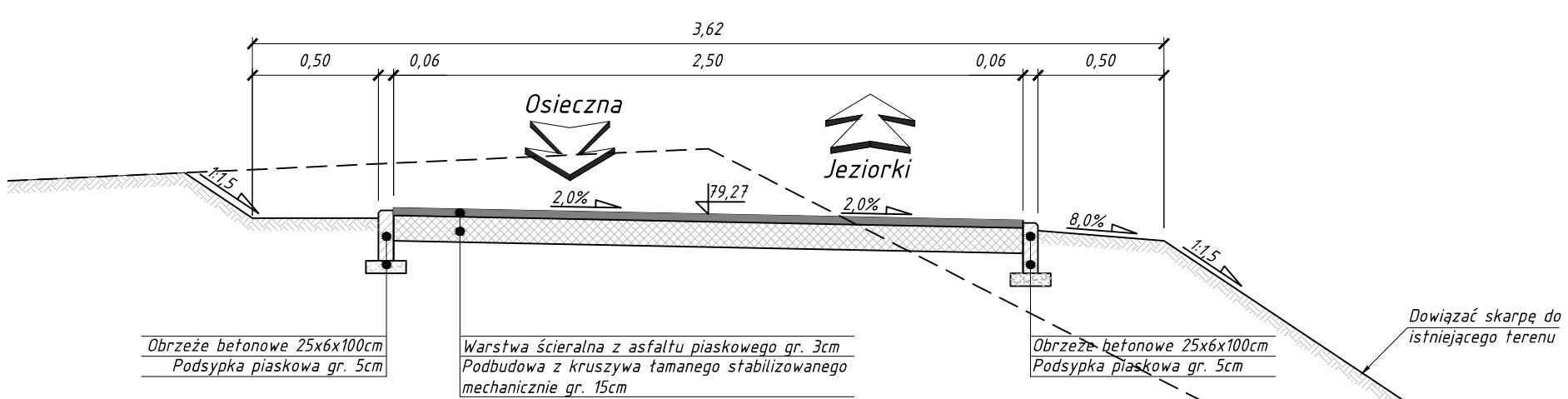


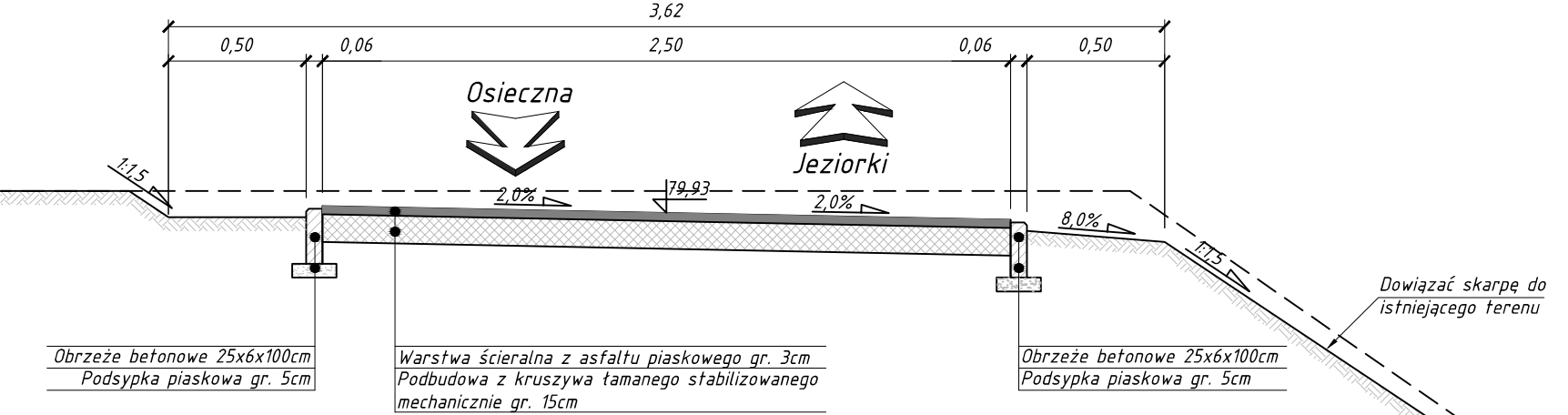
Przekrój km 0+527,63  
Skala 1:25



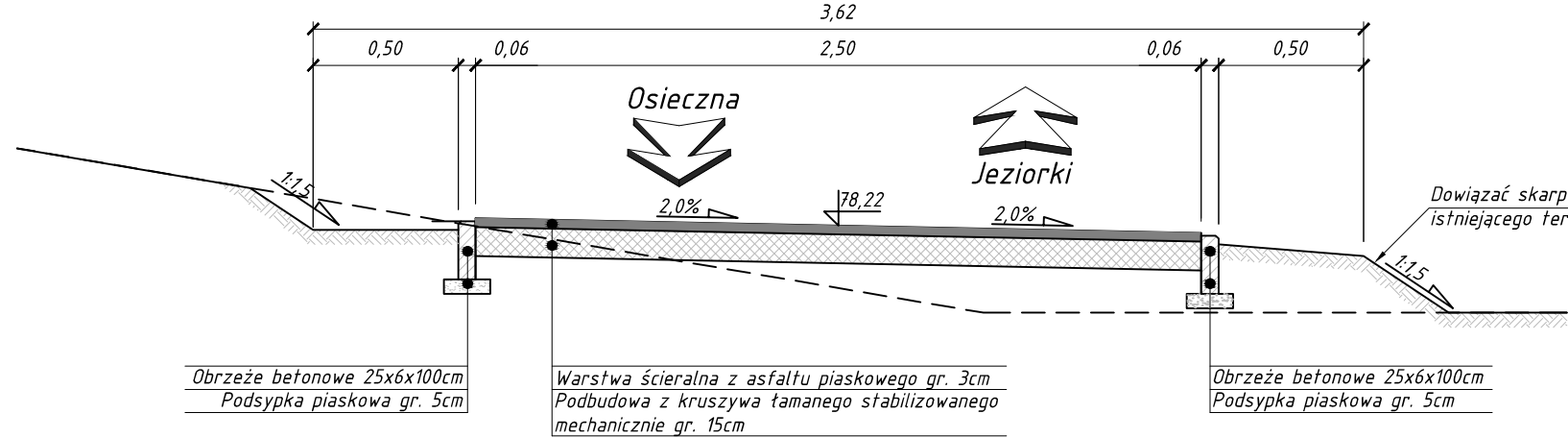
Przekrój km 0+547,33  
Skala 1:25



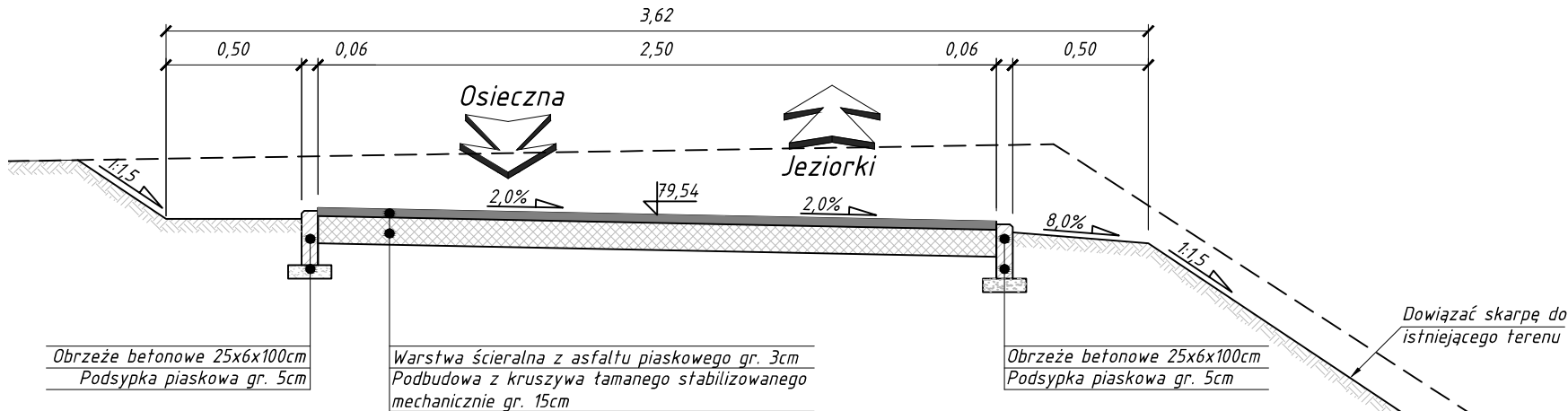
Przekrój km 0+582,29  
Skala 1:25



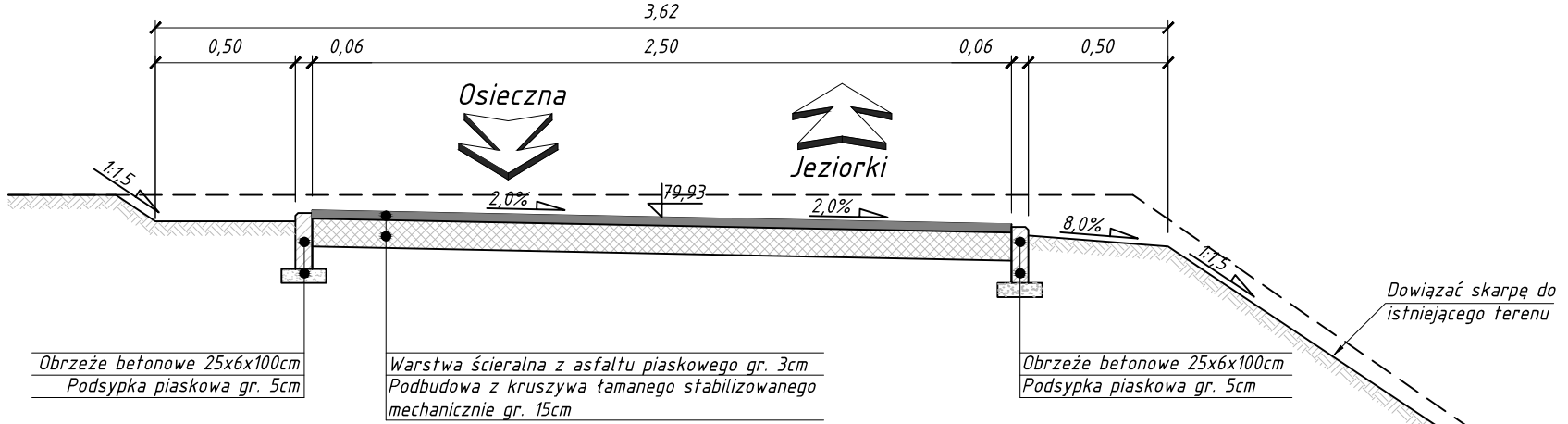
Przekrój km 0+531,94  
Skala 1:25



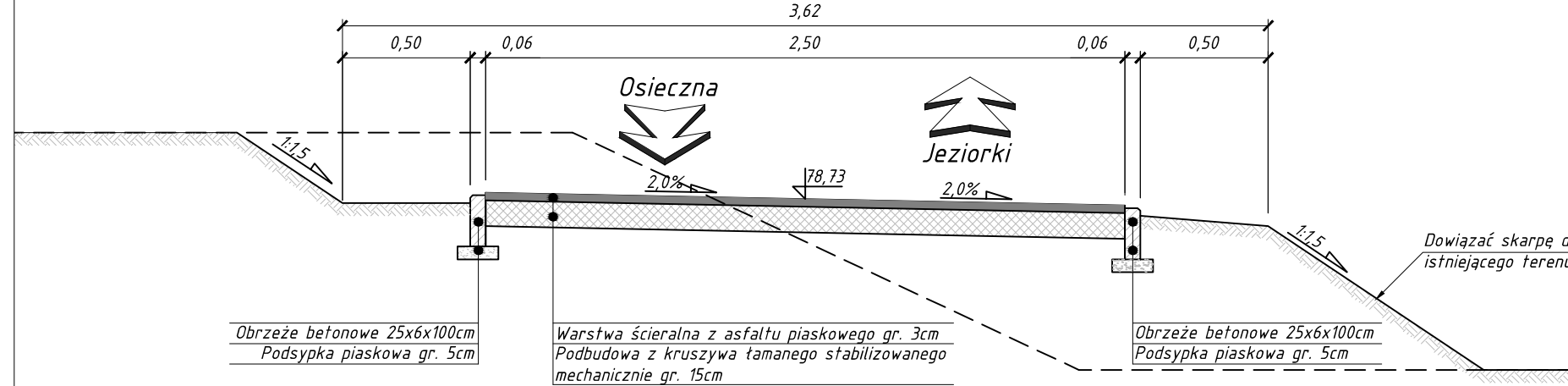
Przekrój km 0+561,57  
Skala 1:25



Przekrój km 0+582,29  
Skala 1:25



Przekrój km 0+534,48  
Skala 1:25



INWESTOR:

Gmina Osieczna  
ul. 85, 17-000 Osieczna

od km 0+000.00 do km 1+057.94  
Przekroje Normalne

ZÓŁU3 yÁUURÓSVUY Y

PROJEKTANT: Nr upr. Podpis

OPRACOWANIE: Nr upr. Podpis

Skala Data Nr archiwalny Nr rys.

1:25 05.2016 01/2016 9